






CIRCULAR DE LAS CALDERETAS

DURACIÓN	 2 h y 30'
DESNIVEL DE SUBIDA	 450 m
DESNIVEL DE BAJADA	 450 m
DISTANCIA HORIZONTAL	 9,0 Km
TIPO DE RECORRIDO	 CIRCULAR
DIFICULTAD	MEDIA



FICHA DE RUTA TRAIL



Información:

Punto de encuentro y salida desde aparcamientos zona recreativa de Las Calderetas a las 9:00 h.



Transcurre por los senderos PR TF25 Y PR TF 25.3

